



## COMISION ADMINISTRADORA DEL RIO URUGUAY

Paysandú, 20 de enero de 2012.

### COMUNICADO

A los efectos que se estime correspondan, la Comisión Administradora del Río Uruguay comunica el Informe Técnico semanal en el marco del Programa que la CARU y la Comisión Técnica Mixta de Salto Grande realizan conjuntamente sobre el Seguimiento de Floraciones Algales en el río Uruguay en el Embalse de Salto Grande.

Los resultados de la campaña de control realizada por CARU y CTM en la semana del 16 al 20 de enero del presente año, indican lo que a continuación se detalla:

#### **1. En la margen derecha (RA)**

Playas / Localidades con índices que las califican **aptas para baños sin restricciones sanitarias**: Monte Caseros.

Playas / Localidades con índices que las califican de **tomar las precauciones correspondientes**: Santa Ana.

Playas / Localidades con índices **que se recomienda no bañarse**: Los Médicos, Playa Las Palmeras, Cañada Viejo Aguila, Gualaguaycito Chico, Playa Baly-Federación, Playa Las Perdices, Playa Sol, Playa Grande (Federación), Fundación Maebia, Estación Isthilart.

#### **2. En la margen izquierda (ROU)**

Playas / Localidades con índices que las califican **aptas para baños sin restricciones sanitarias**: Bella Unión, Itapeby, Belén,

Playas / Localidades con índices **que se recomienda no bañarse**: La Toma (MI), Playa Parque del Lago NE, Playa IMS, Itapeby.

#### **3. Otros puntos de muestreo**

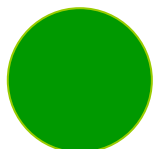
- Sin restricciones en:  
Monte Caseros-Bella Unión Canal, Santa Ana-Federación, Belén Canal.




## COMISION ADMINISTRADORA DEL RIO URUGUAY

- Se verifican valores altos de concentraciones de algas.  
Represa Centro.


Finalmente, teniendo en cuenta la imposibilidad de contar con información en todas las playas y localidades en el entorno del embalse de Salto Grande, la CARU recuerda los indicadores establecidos en el marco de la campaña de comunicación sobre floraciones algales que está llevando en ambos márgenes del Río Uruguay



Si en el agua se tiene una apariencia de “yerba dispersa”, ello indica que hay Baja densidad de algas APTA PARA BAÑOS. Hay que **lavarse con agua limpia** a la salida.

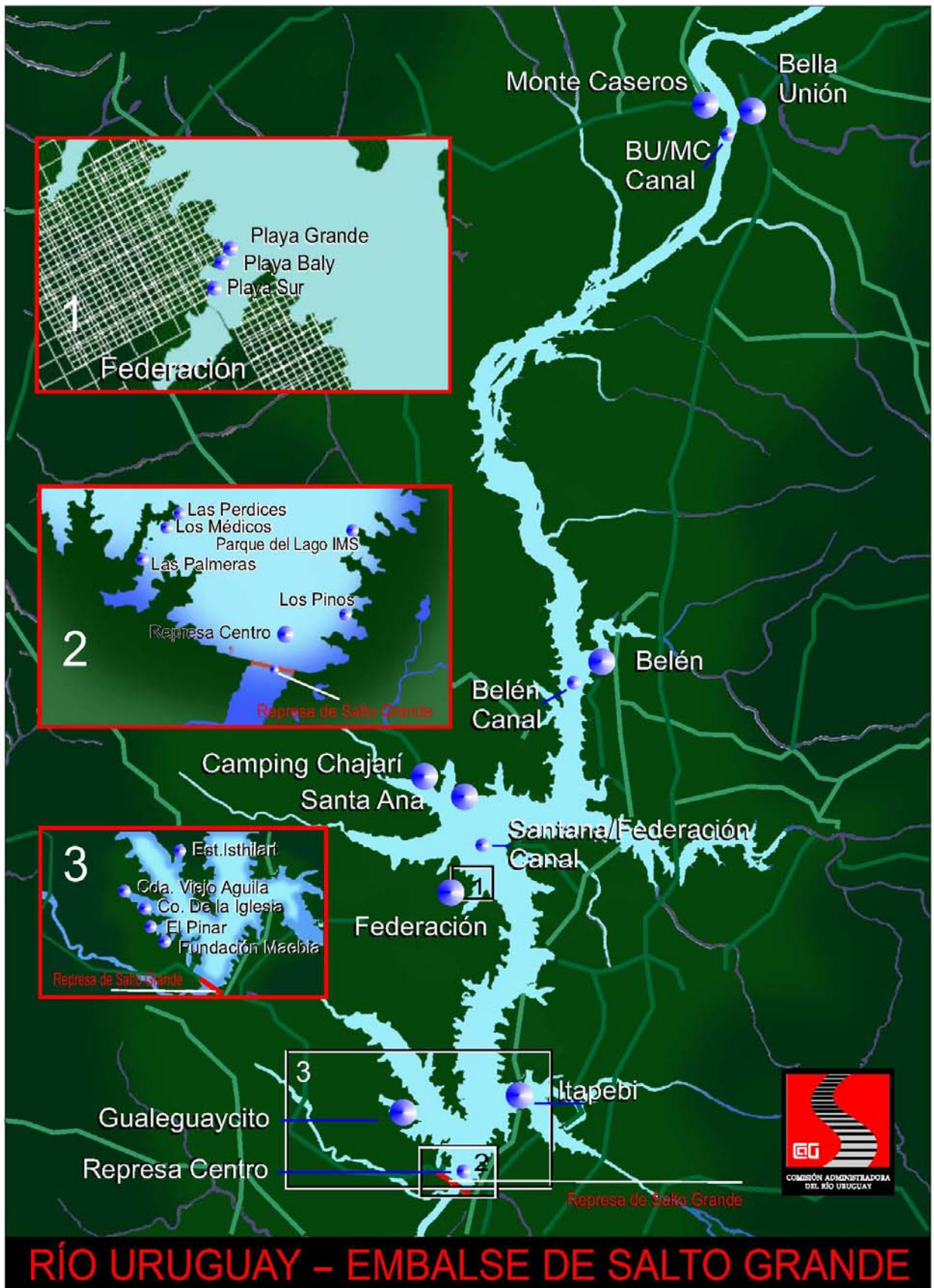


Si en el agua y la orilla se observa una masa verde brillante, ello indica que hay muchas algas vivas, con riesgo en el uso para baños. Si se decide tomar un baño, se recomienda **tomar las precauciones correspondientes**.



Si en el agua y la orilla se observa una masa pastosa verde oscuro amarronada, hay algas vivas y muertas, con lo que aumenta la posibilidad de que sean liberadas toxinas. **Se recomienda no bañarse**.

ING. ALEJANDRO ARCELUS  
SECRETARIO TÉCNICO  
C.A.R.U.



C.A.R.U.  
 Avda. Costanera Norte s/n – Paysandú  
 Teléfono: 00598-472-25400/25500  
 Página Web: [www.caru.org.uy](http://www.caru.org.uy)  
 E-Mail: [set@caru.org.uy](mailto:set@caru.org.uy)