



COMISION ADMINISTRADORA DEL RIO URUGUAY

Paysandú, 30 de diciembre de 2011.

COMUNICADO

A los efectos que se estime correspondan, la Comisión Administradora del Río Uruguay comunica el Informe Técnico semanal en el marco del Programa que la CARU y la Comisión Técnica Mixta de Salto Grande realizan conjuntamente sobre el Seguimiento de Floraciones Algales en el río Uruguay en el Embalse de Salto Grande. Los resultados de la campaña de control realizada por CARU y CTM en la semana del 27 al 30 de diciembre del presente año, indican lo que a continuación se detalla:

1. En la margen derecha (RA)

Playas / Localidades con índices que las califican **aptas para baños sin restricciones sanitarias**: Playa Monte Caseros, , Playa Sol. Camping Santa Ana

Playas / Localidades con índices que las califican de **tomar las precauciones correspondientes**:, Playa Grande (Federación), Playa Los Médicos

Playas / Localidades con índices **que se recomienda no bañarse**: Playa Baly (Federación), Playa Grande (Federación), Gualeguaycito Chico, Playa Las Palmeras.

2. En la margen izquierda (ROU)

Playas / Localidades con índices que las califican **aptas para baños sin restricciones sanitarias**: Bella Unión, Belén, IMS-Parque del Lago, IMS-Parque del Lago NE.-

Playas / Localidades con índices que las califican de **tomar las precauciones correspondientes**:

Playas / Localidades con índices **que se recomienda no bañarse**: Brazo Itapebí.

3. Otros puntos de muestreo

Represa Centro.

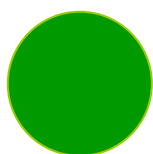
Se verifican valores bajos de concentraciones de algas.

Finalmente, teniendo en cuenta la imposibilidad de contar con información en todas las playas y localidades en el entorno del embalse de Salto Grande, la




COMISION ADMINISTRADORA DEL RIO URUGUAY


CARU recuerda los indicadores establecidos en el marco de la campaña de comunicación sobre floraciones algales que está llevando en ambas márgenes del Río Uruguay



Si en el agua se tiene una apariencia de “yerba dispersa”, ello indica que hay Baja densidad de algas APTA PARA BAÑOS. Hay que **lavarse con agua limpia** a la salida.

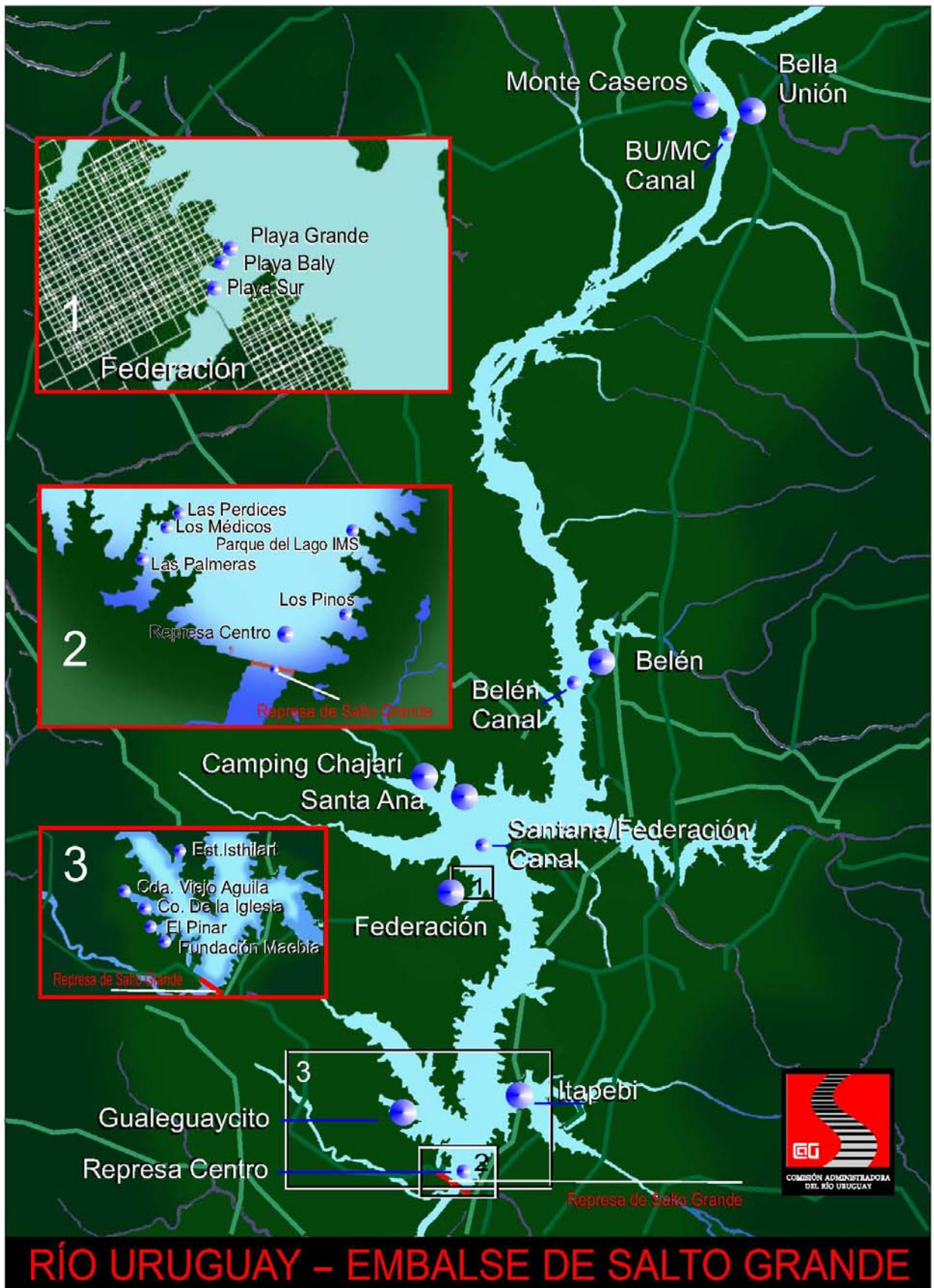


Si en el agua y la orilla se observa una masa verde brillante, ello indica que hay muchas algas vivas, con riesgo en el uso para baños. Si se decide tomar un baño, se recomienda **tomar las precauciones correspondientes**.



Si en el agua y la orilla se observa una masa pastosa verde oscuro amarronada, hay algas vivas y muertas, con lo que aumenta la posibilidad de que sean liberadas toxinas. **Se recomienda no bañarse**.

ING. ALEJANDRO ARCELUS
SECRETARIO TÉCNICO
COMISIÓN ADMINISTRADORA DEL RÍO URUGUAY



C.A.R.U.
 Avda. Costanera Norte s/n – Paysandú
 Teléfono: 00598-472-25400/25500
 Página Web: www.caru.org.uy
 E-Mail: set@caru.org.uy