



COMISION ADMINISTRADORA DEL RIO URUGUAY

Paysandú, 30 de marzo de 2012.

COMUNICADO

A los efectos que se estime correspondan, la Comisión Administradora del Río Uruguay comunica el Informe Técnico semanal en el marco del Programa que la CARU y la Comisión Técnica Mixta de Salto Grande realizan conjuntamente sobre el Seguimiento de Floraciones Algales en el río Uruguay en el Embalse de Salto Grande.

Los resultados de la campaña de control realizada por CARU y CTM en la semana del 26 al 30 de marzo del presente año, indican lo que a continuación se detalla:

LUGAR	CONDICIÓN
MARGEN ARGENTINA	
MONTE CASEROS	APTO
CAMPING SANTA ANA	APTO
PLAYA GRANDE FEDERACIÓN	APTO
PLAYA BALY FEDERACIÓN	APTO
PLAYA LAS PERDICES	APTO
PLAYA LOS MÉDICOS	PRECAUCIÓN
PLAYA LAS PALMERAS	APTO
PLAYA SOL	APTO
GUALEGUAYCITO	NO BAÑARSE
MARGEN URUGUAYA	
BELLA UNIÓN	APTO
BELÉN	APTO
PARQUE DEL LAGO NE	NO BAÑARSE

1. En la margen derecha (RA)

Playas / Localidades con índices que las califican **aptas para baños sin restricciones sanitarias**: Monte Caseros, Playa Grande y Baly en Federación, Camping Santa Ana, las Perdices, las Palmeras y Sol.

Playas / Localidades con índices que las califican de **tomar las precauciones correspondientes**: Playa los Médicos.



COMISION ADMINISTRADORA DEL RIO URUGUAY

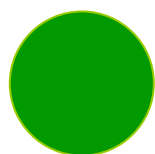
Playas / Localidades con índices **que se recomienda no bañarse**: Gualeguaycito.

2. En la margen izquierda (ROU)


Playas / Localidades con índices que las califican **aptas para baños sin restricciones sanitarias**: Bella Unión y Belén.

Playas / Localidades con índices **que se recomienda no bañarse**: Playa Parque del Lago NE.


Finalmente, teniendo en cuenta la imposibilidad de contar con información en todas las playas y localidades en el entorno del embalse de Salto Grande, la CARU recuerda los indicadores establecidos en el marco de la campaña de comunicación sobre floraciones algales que está llevando en ambas márgenes del Río Uruguay



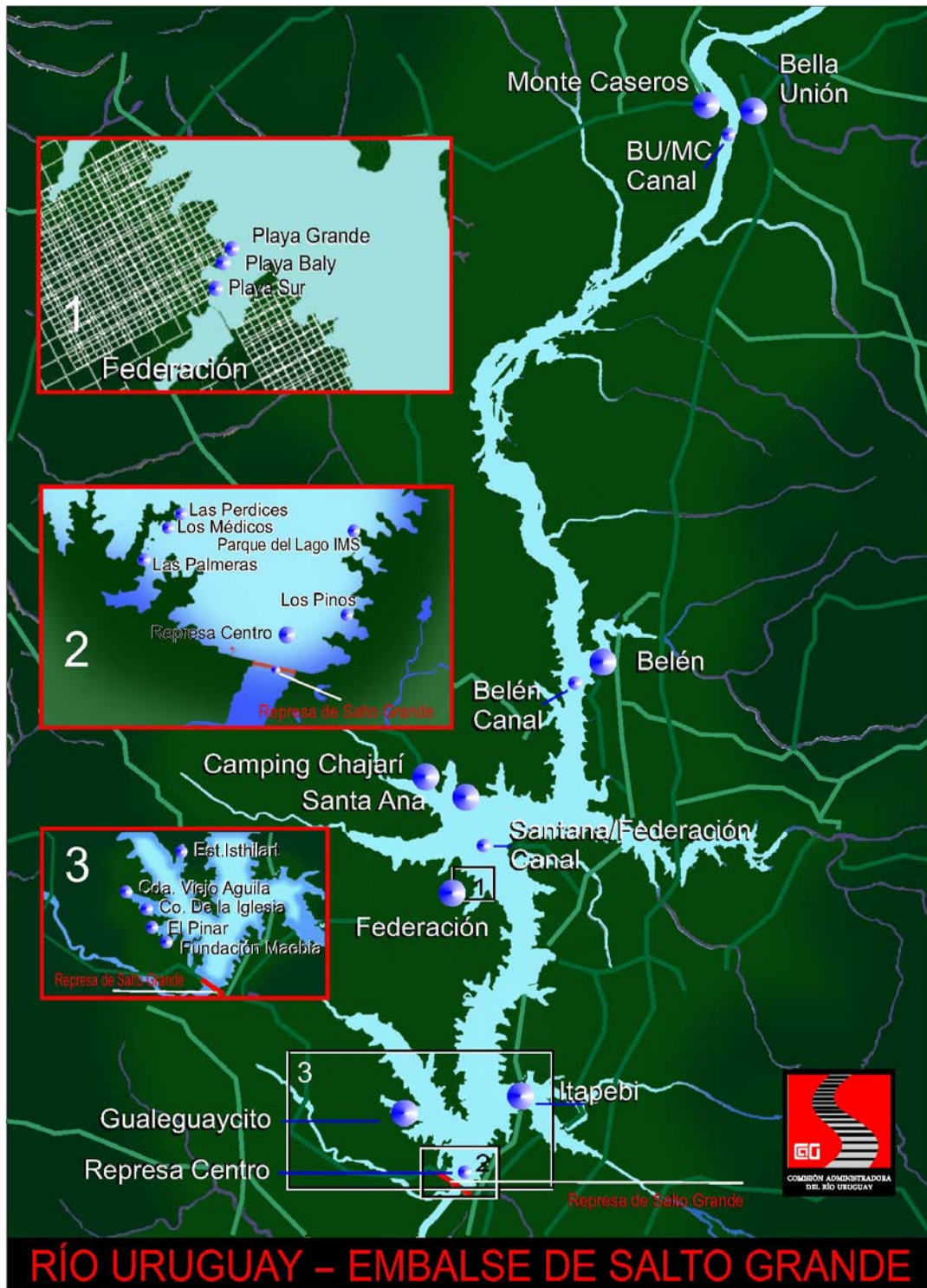
Si en el agua se tiene una apariencia de “yerba dispersa”, ello indica que hay Baja densidad de algas **APTA PARA BAÑOS**. Hay que **lavarse con agua limpia** a la salida.



Si en el agua y la orilla se observa una masa verde brillante, ello indica que hay muchas algas vivas, con riesgo en el uso para baños. Si se decide tomar un baño, se recomienda **tomar las precauciones correspondientes**.



Si en el agua y la orilla se observa una masa pastosa verde oscuro amarronada, hay algas vivas y muertas, con lo que aumenta la posibilidad de que sean liberadas toxinas. **Se recomienda no bañarse**.



ING. ALEJANDRO ARCELUS
SECRETARIO TÉCNICO
C.A.R.U.

C.A.R.U.
 Avda. Costanera Norte s/n – Paysandú
 Teléfono: 00598-472-25400/25500
 Página Web: www.caru.org.uy
 E-Mail: set@caru.org.uy